


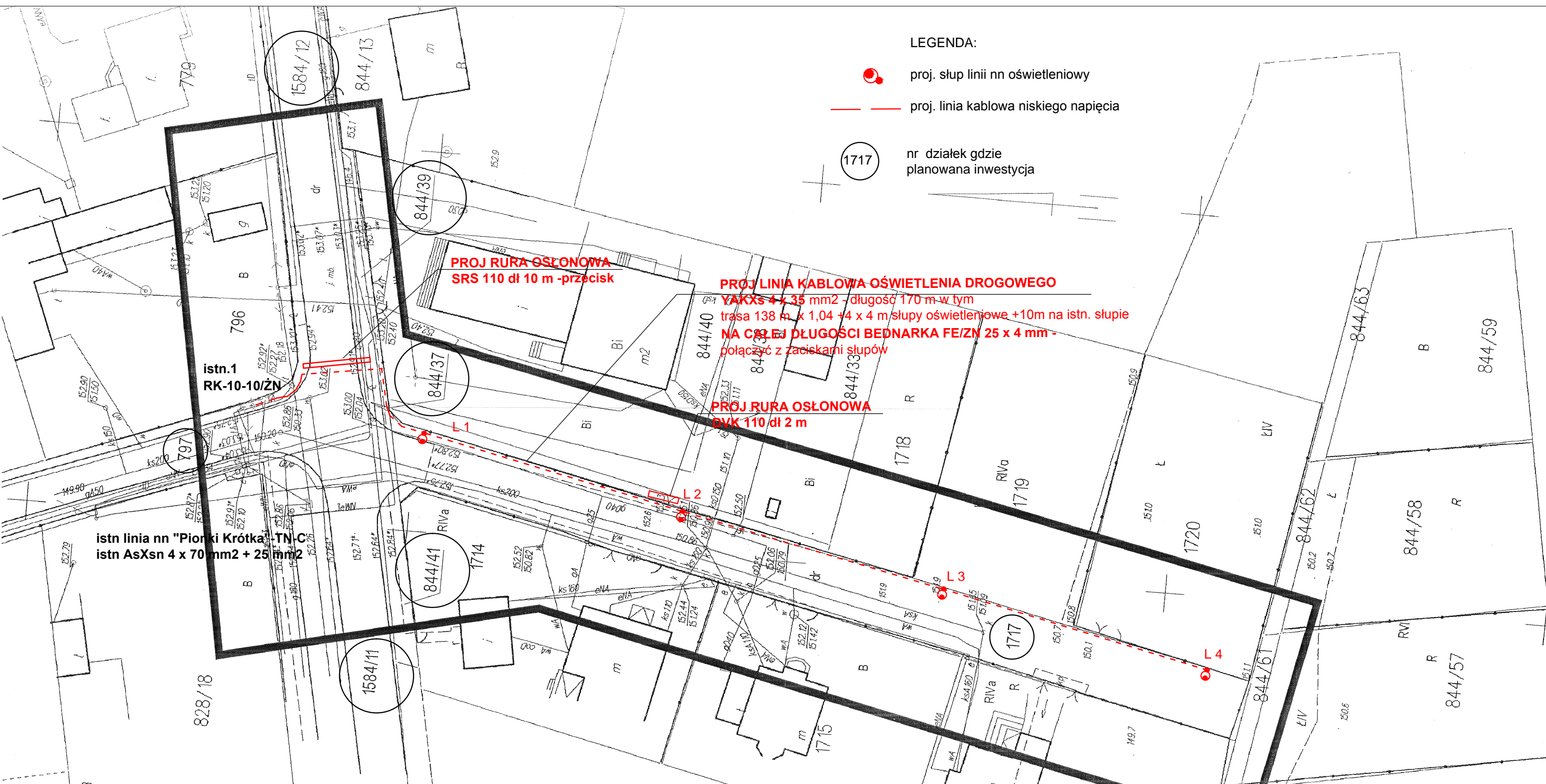




LEGENDA:

-  proj. słup linii nn oświetleniowy
-  proj. linia kablowa niskiego napięcia
-  nr działek gdzie planowana inwestycja



MAPA DO CEŁÓW PROJEKTOWYCH	
Nr zgłoszenia pracy geodezyjnej	GKN664215046.2014
Miejscowość	PIONKI
Jednostka ewidencyjna	identyfikator 142501 1 nazwa Pionki
Obręb ewidencyjny	identyfikator 0001 nazwa PIONKI
Numer działki	1717 ark. 29
Skala mapy	1 : 500
Nazwa układu współrzędnych	plaskich PL-2000/21 wysokości PL-KRON86-NH
Oznaczenie sekcji mapy	7.156.25.013.1, 7.156.25.013.3
Oznaczenie obszaru aktualizacji	
Służebności gruntowe w granicach projektowanej inwestycji	brak
Użytek gruntowy nie ujawniony w ewidencji gruntów i budynków	
Wykonał w dniu	02.02.2015
 USŁUGI GEODEZYJNE ul. Polna 37, 05-660 Warszawa tel. 43/567 21 51, 0504 209 256	
GEODETA UPRAWNIONY mgr inż. Sławomir Wdowczyk Nr upr. 17877	

POŚWIADCZA SIĘ, ŻE NINIEJSZY DOKUMENT ZOSTAŁ OPRACOWANY W WYNIKU PRAC GEODEZYJNYCH I KARTOGRAFICZNYCH, KTÓRYCH REZULTATY ZAWIERA OPERAT TECHNICZNY WPISANY DO EWIDENCJI MATERIAŁÓW PAŃSTWOWEGO ZASOBU GEODEZYJNEGO I KARTOGRAFICZNEGO	
Organ prowadzący państwowy zasób geodezyjny i kartograficzny	STAROSTA RADOMSKI
Identyfikator ewidencyjny materiału zasobu - operatu technicznego	P.1425.2015. 959
Data wpisania operatu technicznego do ewidencji materiałów zasobu	18 MAR. 2015
z up. Starosta KIEROWNIK Powiatowego Ośrodka Dokumentacji Geodezyjnej i Kartograficznej mgr inż. Artur Maciąg	
Imię, nazwisko i podpis osoby reprezentującej organ	

INWESTYCJA	... elektroenergetycznej i nn oświetlenia ulicznego w m. Pionki ul. Wspólna		
INWESTOR	Gmina Miasto Pionki, ul. Boja Pawła II 15, 26-670 Pionki		
TREŚĆ RYSUNKU	LOKALIZACJA PROJEKTOWANEJ LINII ELEKTROENERGETYCZNEJ NN OŚWIETLENIA DROGOWEGO.		
PROJEKTANT	DATA	PODPIS	SKALA
mgr inż. PIOTR BUJANOWICZ upr. proj. GP-III-7342/33/94	05-2015		1:500
SPRAWDZAJĄCY	DATA	PODPIS	BRANŻA
mgr inż. ... 7532100.00			ELEKTRYCZNA
STADIUM	PROJEKT BUDOWLANO-WYKONAWCZY		NR.RYS.
			1

Obowiązuje miejscowy plan zagospodarowania przestrzennego wprowadzony w życie uchwałą Rady Miasta Pionki z dnia 24.10.2003 nr XVIII/153/2003.

Granice działek uwidocznione na mapie zostały wkreślone na podstawie danych z ewidencji gruntów.